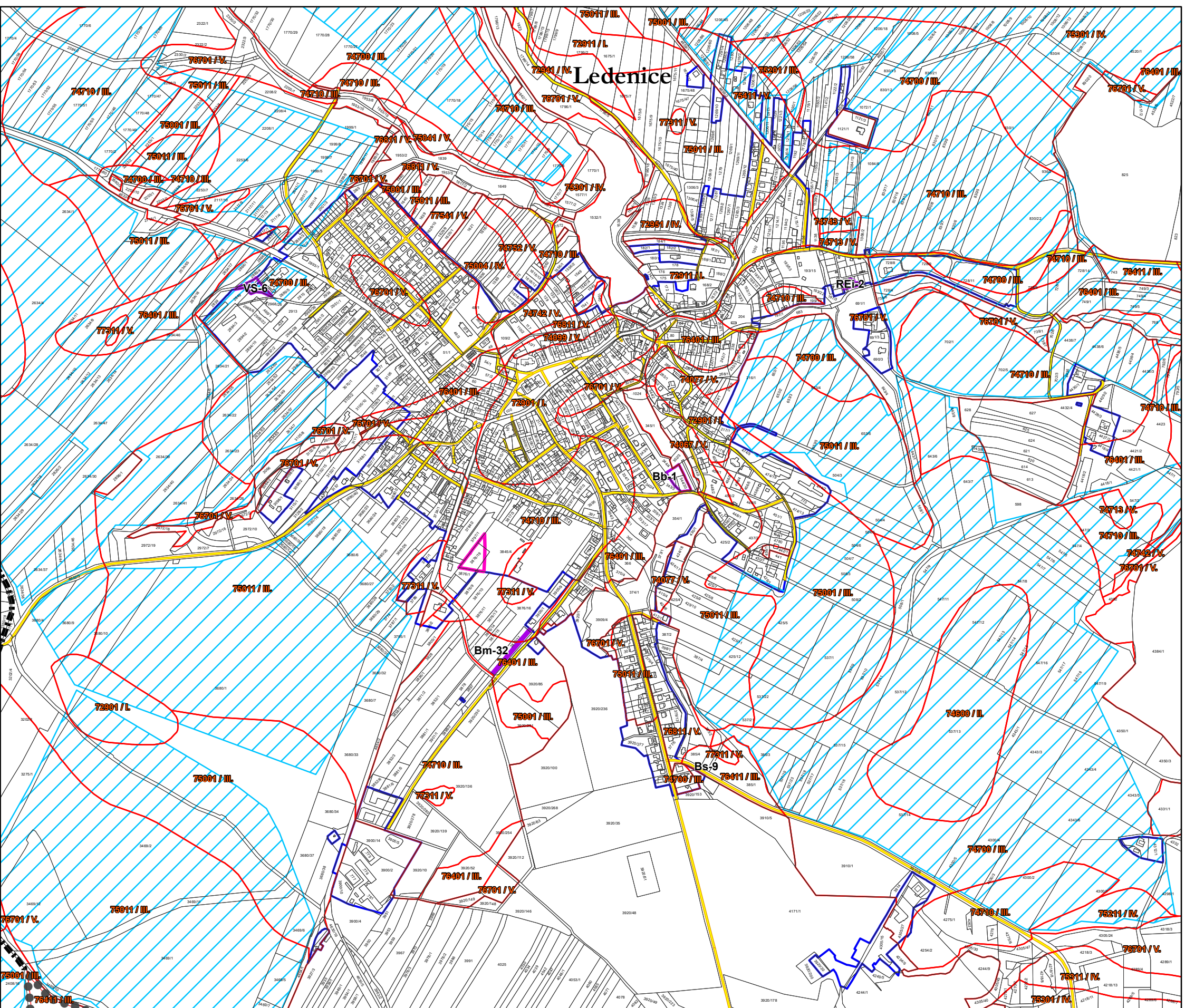




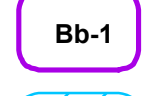
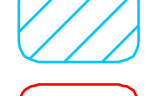




výkres předpokládaných záborů půdního fondu odůvodnění změny č. 3 územního plánu Ledenice



Legenda

-  hranice katastrálních území
-  správní území obce
-  aktualizované zastavěné území k 1. 4. 2022
-  zastavěné území k 15. 1. 2020
-  Bb-1 plochy a koridory, na nichž se předpokládá zábor
-  investice do půdy za účelem zlepšení půdní úrodnosti
-  74700/III hranice tříd ochrany, včetně bonitovaných půdně ekologických jednotek
-  místní a účelová komunikace

Jitka Smítková Vlastibůf 21, 392 01 Soběslav	razítko projektant
datum vyhotovení: srpen 2022	
vypracoval: Jitka Smítková Vlastimil Smítka	
odpovědný projektant: Vlastimil Smítka	
číslo paré:	

