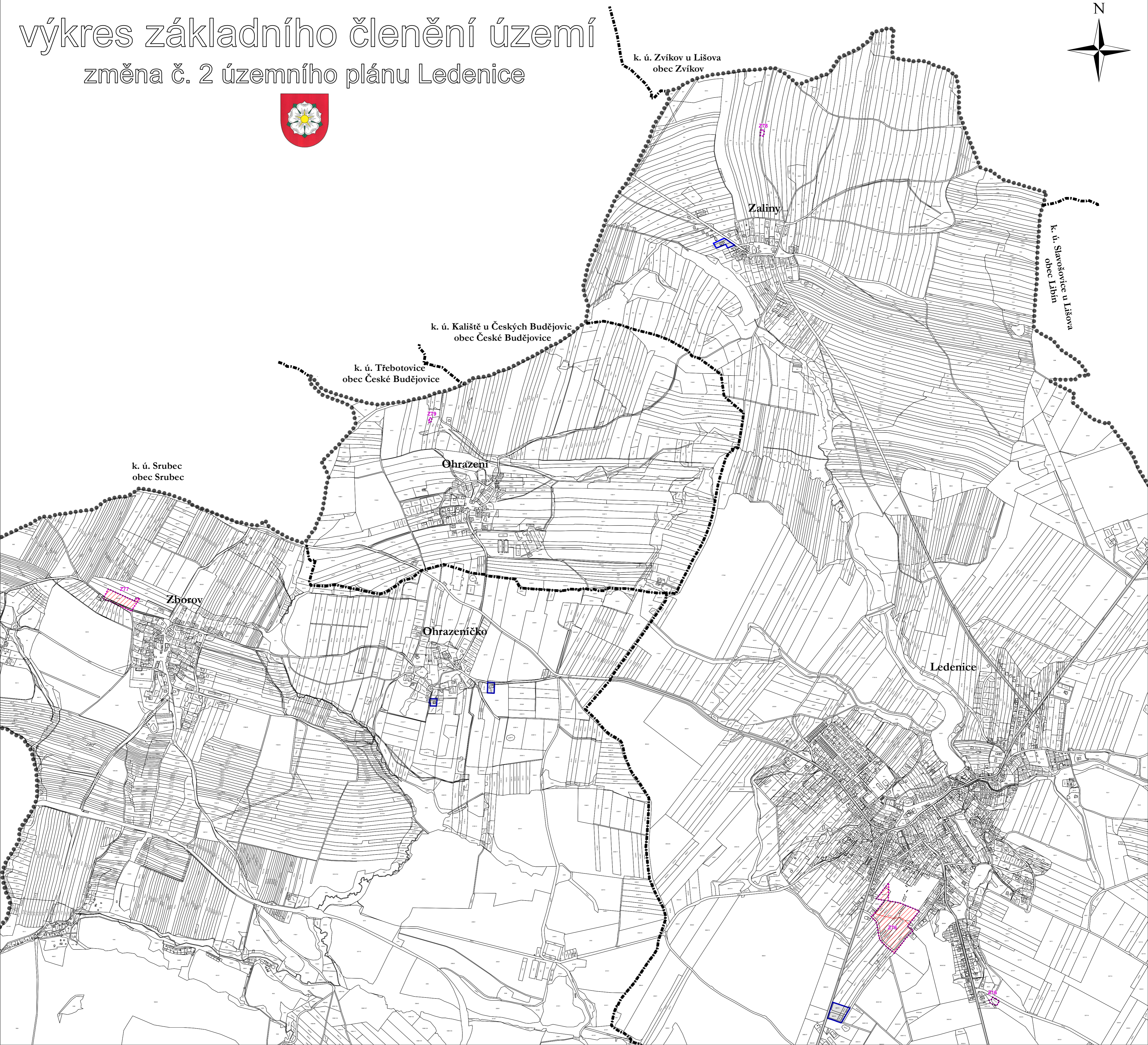








# výkres základního členění území změna č. 2 územního plánu Ledenice



## Legenda

-  hranice katastrálních území
-  správní území obce
-  Z1 zastavitelné plochy
-  aktualizované zastavěné území k 15. 1. 2020
-  plocha nebo koridor, v němž je rozhodování o změnách v území podmíněno zpracováním územní studie

## výkres základního členění území změna č. 2 územního plánu Ledenice

Záznam o účinnosti	
vydávající správní orgán: <b>Zastupitelstvo městyse Ledenice</b>	datum nabytí účinnosti:
oprávněná úřední osoba pořizovatele jméno a příjmení: <b>Ing. Simona Foupačková</b> funkce: <b>oprávněná úřední osoba pořizovatele</b>	otisk úředního razítka pořizovatele
jméno a příjmení: <b>Jiří Beneda</b> funkce: <b>starosta městyse</b>	
<b>Jolana Zahradková</b> Vlastiběl 21, 392 01 Soběslav	razítko projektant
datum vyhotovení: <b>prosinec 2020</b>	
vypracoval: <b>Jolana Zahradková</b> <b>Ing. Vlastimil Smitka</b>	
odpovědný projektant: <b>Ing. Vlastimil Smitka</b>	
číslo paré:	

