






ÚZEMNÍ STUDIE LEDENICE "ZALINSKÁ" ZASTAVOVACÍ SCHÉMA





LEGENDA

měřítko 1 : 1 000

hranice a značení:

-  stávající objekty
-  současná hranice parcel
-  hranice řešeného území
-  číslo navrhované parcely
-  hranice nových parcel

prostorové uspořádání staveb:

-  plocha zastavitelná hlavním objektem
-  závazná hranice zástavby pro přední hranu hlavního objektu (směrem do veřejného prostoru)
-  stavební čára nepřekročitelná
-  stavební čára nepodkročitelná

katastrální území
LEDENICE



Boleslavova 30, tel: 387413480
370 06 ČESKÉ BUDĚJOVICE

VEDOUcí PROJEKTANT: ING.ARCH. Š. ŤUKALOVÁ		ZODPOVĚDNÝ PROJEKTANT: ING.ARCH. Š. ŤUKALOVÁ	
INVESTOR: Ing.V.Tůma		PŮRIZOVATEL: Úřad městyse Lednice	
DATUM: květen / 2013	MĚRÍTKO: 1 : 1 000	STUPEŇ:	PÁŘE C.
AKCE: ÚZEMNÍ STUDIE LEDENICE - ZALINSKÁ			
OBSAH: ZASTAVOVACÍ SCHÉMA		VÝKRES Č.: 4	