






ÚZEMNÍ STUDIE LEDENICE "ZALINSKÁ"



VÝKRES PARCELACE

LEGENDA

měřítko 1 : 1 000

hranice a značení:

-  stávající objekty
-  současná hranice parcel
-  hranice řešeného území
-  číslo navrhované parcely
-  hranice nových parcel

-  ZÁVAZNÉ JE PROSTOROVÉ USPOŘÁDÁNÍ STAVEB A VYMEZENÍ VEŘEJNÉHO PROSTRANSTVÍ (pro veřejnou zeleň, komunikace a chodníky)
-  ROZDĚLENÍ PARCEL JE SMĚRNÉ



VEDOUcí PROJEKTANT: ING.ARCH. Š. ŤUKALOVÁ	ZODPOVĚDNÝ PROJEKTANT: ING.ARCH. Š. ŤUKALOVÁ	
INVESTOR: Ing.V.Ťuma	PORIZOVATEL: Úřad městyse Ledenice	
DATUM: květen / 2013	MĚŘÍTKO: 1 : 1 000	STUPEŇ: PARE C.
AKCE: ÚZEMNÍ STUDIE LEDENICE - ZALINSKÁ		VÝKRES Č.: 3
OBSAH: VÝKRES PARCELACE		