

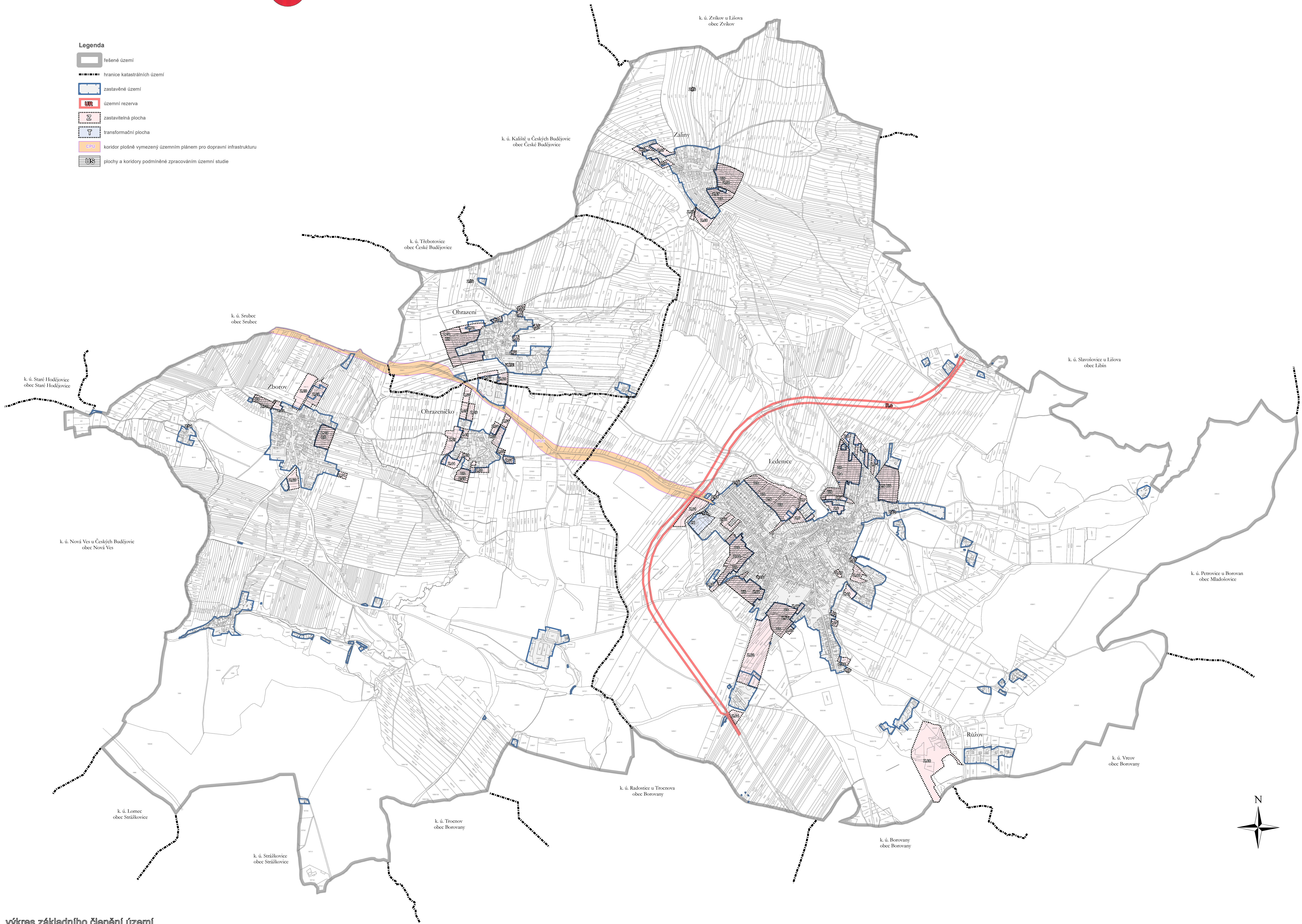


# výkres základního členění území ÚPLNÉ ZNĚNÍ ÚZEMNÍHO PLÁNU LEDENICE po změnách č. 1, 2, 3, 4



## Legenda

- řešené území
- hranice katastrálních území
- zastavěné území
- územní rezerva
- zastavitelná plocha
- transformační plocha
- koridor plošně vymezený územním plánem pro dopravní infrastrukturu
- plochy a koridory podmíněné zpracováním územní studie



## výkres základního členění území ÚPLNÉ ZNĚNÍ ÚZEMNÍHO PLÁNU LEDENICE po změnách č. 1, 2, 3, 4

Záznam o účinnosti	
oprávněná osoba, která podává záznam	podávající číslo podání málo:
Zastupitelstvo obce Lednice	4
oprávněná osoba, která pořizuje záznam a přílohu: Mgr. Zdeněk Hájek	číslo katastrální plochy záznam:
ředitel územního úřadu: Ing. Petr Procházka	obč. středně zastav. plochy málo:
datum a příjmení: 14. října 2014	obč. středně zastav. plochy málo:
ředitel územního úřadu: Ing. Petr Procházka	obč. středně zastav. plochy málo:

