






# výkres veřejně prospěšných staveb, opatření a asanací změna č. 4 územního plánu ledenice



## Legenda

-  řešené území
-  hranice katastrálních území
-  VPS dopravní infrastruktury
-  VPS technické infrastruktury



## výkres veřejně prospěšných staveb, opatření a asanací změna č. 4 územního plánu ledenice

Záznam o účinnosti	
výkres veřejně prospěšných staveb, opatření a asanací	datum vydání účinnosti:
Zastupitelstvo obce Lednice	oblasti ochrany vnitřní památkové rezervace
oprávněná osoba: Ing. Jiří Záhradník	
podpis: Ing. Jiří Záhradník	
podpis: Ing. Jiří Záhradník	
podpis: Ing. Jiří Záhradník	
podpis: Ing. Jiří Záhradník	
<b>UPLÁN J. Z. O.</b>	razidlo projednat
Vládní úřad Střelčice	
datum vyhotovení: leden 2024	
oprávněný:	
Vladimír Šaňka	
odpovědný projektant:	
Vladimír Šaňka	
datum jímání:	

0 100 200 400 600 800 1 000 m  
měřítko 1:10 000

Zdroj územního plánu Lednice byl zpracován v souladu s prioritami státního rozpočtu ČR, z programu Ministerstva pro místní rozvoj ČR