



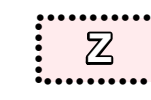





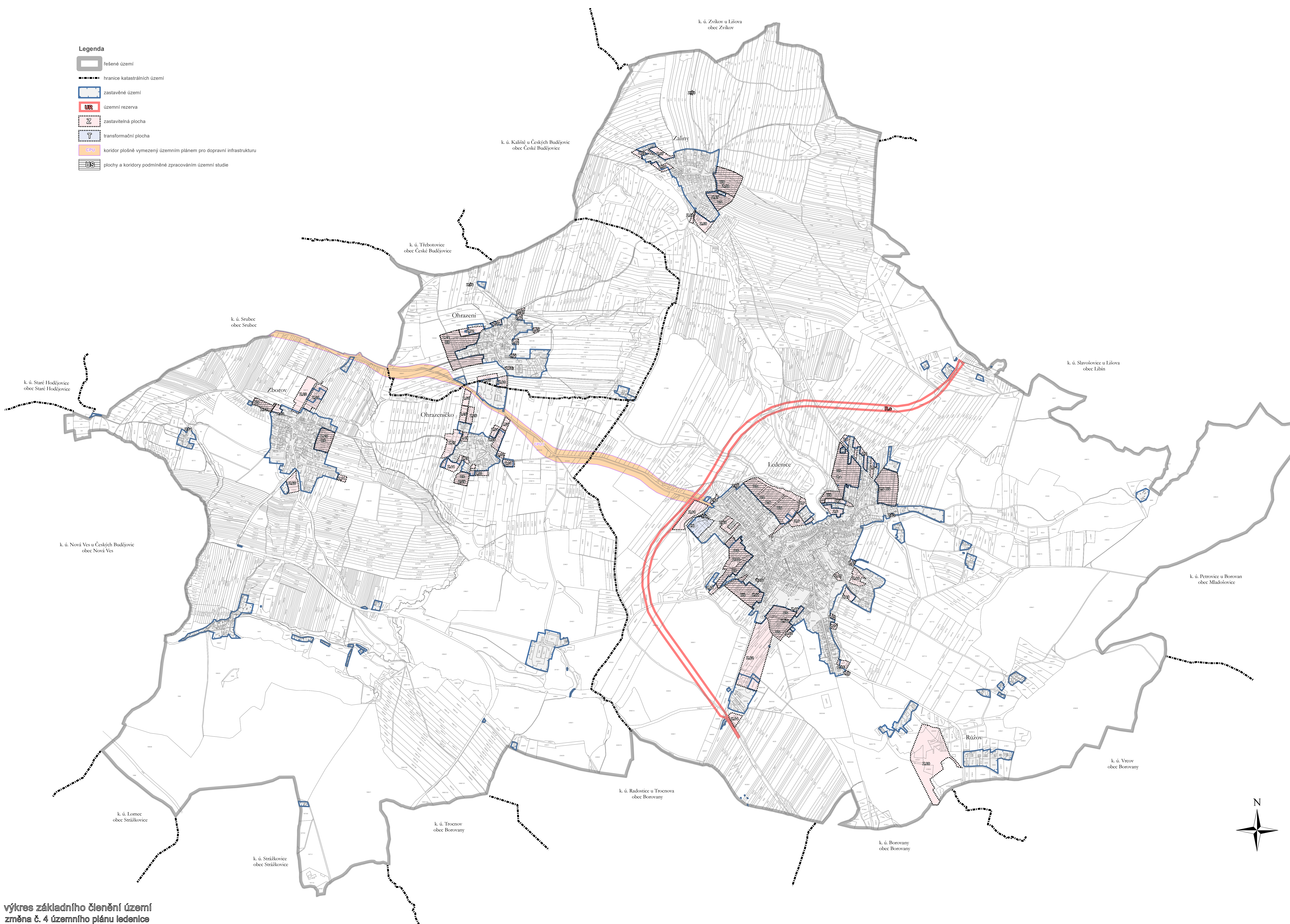


výkres základního členění území změna č. 4 územního plánu ledenice



Legenda

-  řešené území
-  hranice katastrálních území
-  zastavěné území
-  územní rezerva
-  zastavitelná plocha
-  transformační plocha
-  koridor plošně vymezený územním plánem pro dopravní infrastrukturu
-  plochy a koridory podmíněné zpracováním územní studie



výkres základního členění území změna č. 4 územního plánu ledenice

Záznam o účinnosti	
výkresy územního plánu	datum účinnosti:
Zastupitelstvo obce Lednice	2024
oprávněná osoba: Ing. Jiří Štěpánek	oblast: územní plán
podpis a příjmení: Ing. Jiří Štěpánek	datum účinnosti: leden 2024
podpis a příjmení: Ing. Jiří Štěpánek	datum účinnosti: leden 2024
podpis a příjmení: Ing. Jiří Štěpánek	datum účinnosti: leden 2024
UPLAN 3.7.0.	datum účinnosti: leden 2024
UPLAN 3.7.0.	datum účinnosti: leden 2024
UPLAN 3.7.0.	datum účinnosti: leden 2024
UPLAN 3.7.0.	datum účinnosti: leden 2024

0 100 200 400 600 800 1 000 m
měřítko 1:10 000